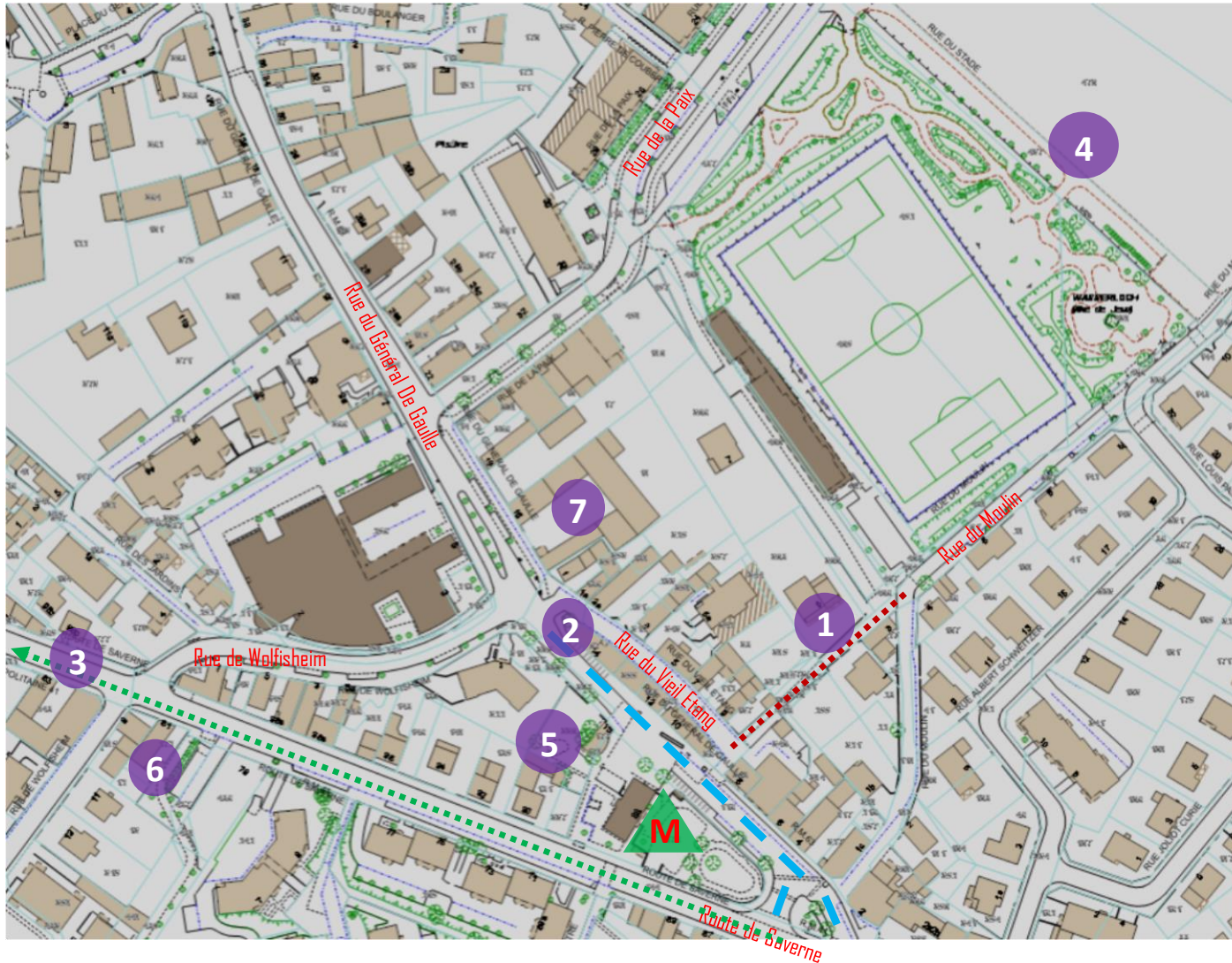




OBER
HAUS
BERGEN

**Vivre et se déplacer au
« COEUR DE VILLE »
25.05.2023**

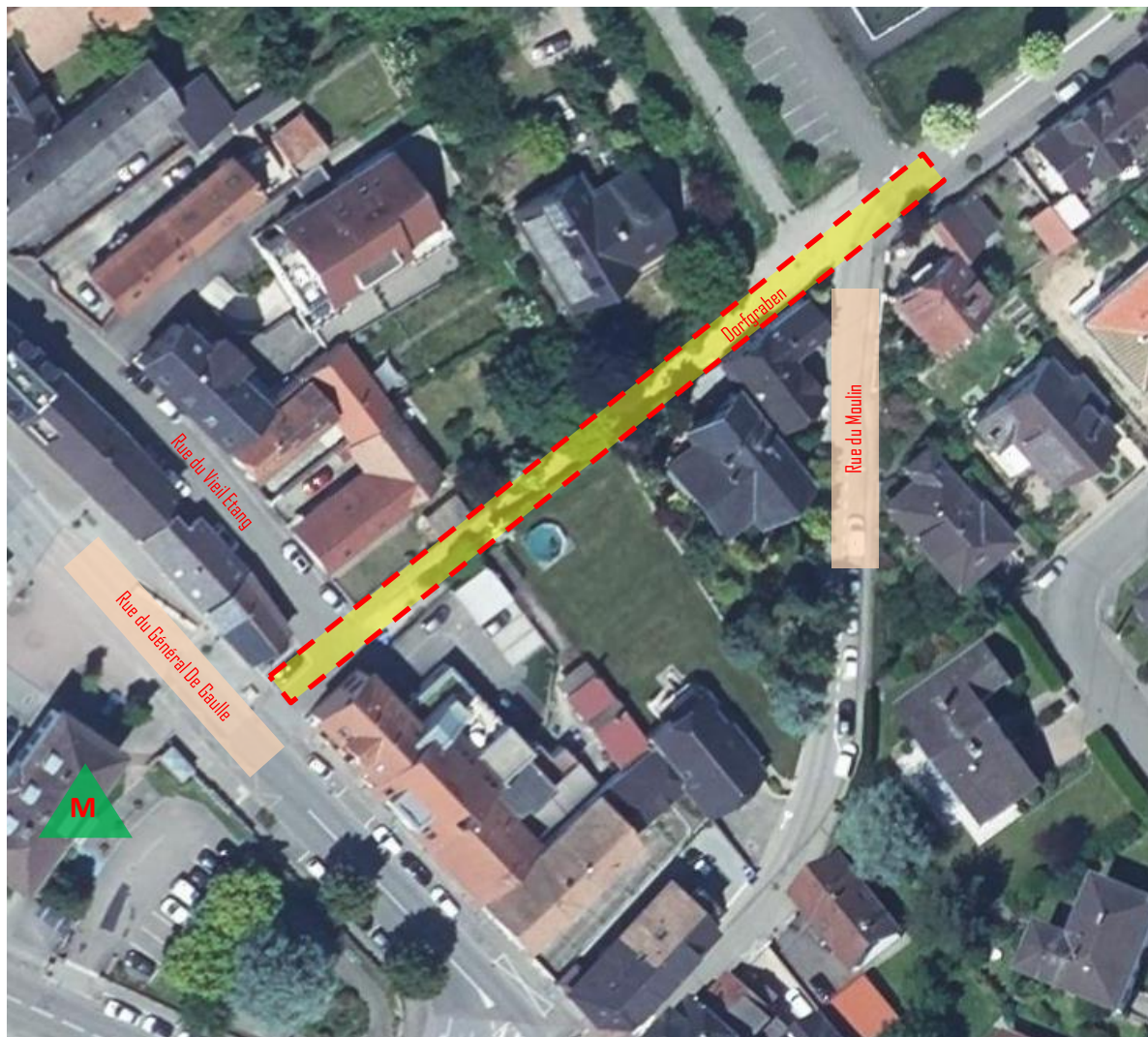
- **SECURISATION ET RENOVATION DES VOIRIES
AU CŒUR DE VILLE**
- **VALORISATION DU PATRIMOINE COMMUNAL**



État des lieux

1. Dorfgraben
2. Rue Général De Gaulle
3. Liaison cyclable route de Saverne
4. Parc Central
5. Maison 90 route de Saverne
6. Maison 81 route de Saverne
7. Corps de ferme 16 rue du Général De Gaulle

M. Mairie



Aménagement d'une voie douce entre la rue du Général De Gaulle et la rue du Moulin.

Emprise du projet environ 100 mètres.

Service gestionnaire :
Eurométropole de Strasbourg


Date de début des travaux :
24 avril 2023

Durée des travaux : **1 mois**

Avant



Après





Sécurisation du Cœur du Ville.

Emprise : rue du Général de Gaulle sur 200 mètres.

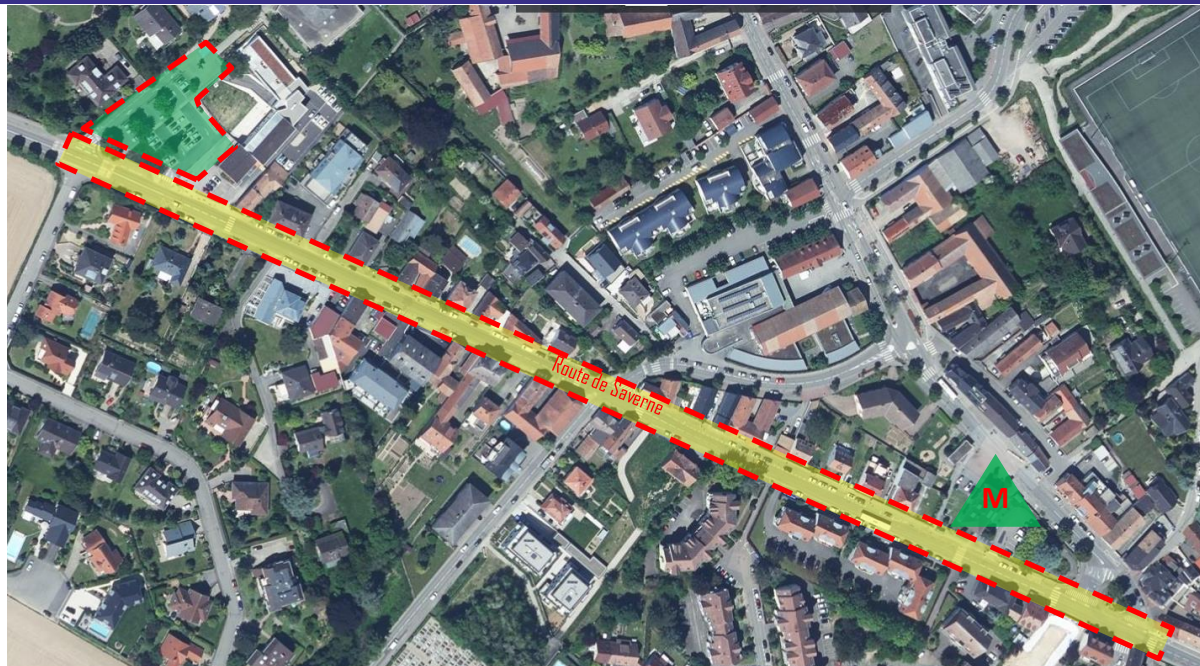
Une rencontre avec les habitants a eu lieu le 27 avril 2023.

Service gestionnaire :
Eurométropole de Strasbourg

Un retour des services de l'Eurométropole de Strasbourg est prévu au **printemps 2024**.

SECURISATION ET RENOVATION DES VOIRIES

3 – Liaison cyclable route de Saverne



Création d'une piste cyclable de 550 mètres entre la banque et l'école maternelle.

Service gestionnaire : **Eurométropole de Strasbourg**

Date prévisionnelle du début des travaux : **2024**

L'aménagement du parking du groupe scolaire avec un cheminement piéton sera réalisé dans la même temporalité.

Service gestionnaire : **Eurométropole de Strasbourg**

La piste se prolongera vers Stutzheim jusqu'à Truchtersheim avec la future piste cyclable qui longera la route D41, Service gestionnaire : **Communauté de Communes du Kochersberg Ackerland**

Début des travaux : **Fin 2023**

Mise en service : **Fin 2024**

REUNION PUBLIQUE :

20 juin 2023 à 19h

Les Explorateurs - 9 rue des Magnolias





Raccordement côté EST



Raccordement côté OUEST



 Surface totale de la Zone De Loisirs :
environ 350 ares

 Dont surface Parc Central à aménager :
environ 110 ares


Service gestionnaire : **Commune**

Ateliers de concertation : **Fin 2022**

Atelier de restitution : **Début 2023**

Achèvement prévisionnel des études :
Fin 2023

Fin prévisionnelle des travaux :
2^e semestre 2024

 Rue du Moulin et rue de la Paix :
Aménagement des voiries et des places de
stationnements par l'Eurométropole de
Strasbourg

Service gestionnaire : **Eurométropole de
Strasbourg**

Fin prévisionnelle des études :
1^e semestre 2024

Fin prévisionnelle des travaux :
2^e semestre 2024

Durée des travaux : 4 à 5 mois

5 – Maison au 90 route de Saverne

90 route de Saverne.

Surface : 11,13 ares.

Bien acquis par la Commune en **1998**

et inoccupée **depuis début 2011.**


Projet en cours avec un bailleur social pour un projet sur environ 8,00 ares du terrain (en jaune). Une partie des logements sera réservée à l'accèsion à la propriété pour nos jeunes familles.

Temporalité : vente **fin 2023**
/début 2024

Aménagement du parking à l'arrière de la Mairie se fera dans le cadre des travaux de la rue du Général de Gaulle.



6 – Maison au 81 route de Saverne



81 route de Saverne
Surface : 3,67 ares
Bien acquis par la Commune
en 2016.

Évaluation des Domaines en
cours.

Vente du bien **en 2024.**

7 – Corps de ferme au 16 rue du Général de Gaulle



16 rue du Général de Gaulle
Surface : 32,06 ares
Bien acquis par la Commune en **2018**.

Au Plan Local d'Urbanisme :
Les bâtiments sont répertoriés
comme « exceptionnels » ;
Et les espaces verts le sont
comme « Espaces Paysagers à
Conserver ou à Créer ».

Des réflexions sur le devenir de
ce site avec les élus, les
habitants et des experts seront
lancées à la fin 2023.



Merci de votre participation